


Fotografías de eliminación punto de captación de agua en Rio Guaiquillo





**DIRECCIÓN GENERAL DE AGUAS
REGION DEL MAULE
UNIDAD DE FISCALIZACIÓN**

EXPEDIENTES FO-0701-34 Y FO-0701-35
EOA/ea
SSD: 12491715

**REF.: RESUELVE FISCALIZACIONES DE
OFICIO SELECTIVAS EN CONTRA DE
CONSTRUCTORA ÁRIDOS TENO S.A.;
COMUNA Y PROVINCIA DE CURICÓ,
REGIÓN DEL MAULE.**

TALCA, 12 NOV 2018

RES D.G.A. REGIÓN DEL MAULE N°

615 / (EXENTA)

VISTOS:

1. El Plan de Fiscalizaciones Selectivas año 2017 de la Unidad de Fiscalización y Medio Ambiente de la Dirección General de Aguas Región del Maule;
2. La Resolución D.G.A. N° 173, de 19 de enero de 2018, que fija Programa de Fiscalizaciones Selectivas de la Dirección General de Aguas correspondientes al año 2018;
3. El formulario de Fiscalización de Oficio ingresada por profesionales de la Unidad de Fiscalización y Medio Ambiente regional, de fecha 24 de enero de 2018, en contra Constructora Áridos Teno S.A. y por obras y labores no autorizadas en cauce natural (FO-0701-34) y por extracción no autorizada de aguas (FO-0701-35);
4. El Ord. D.G.A. Maule N° 132, de fecha 29 de enero de 2018 que solicita descargos;
5. La solicitud de prórroga para presentar descargos de fecha 21 de febrero de 2018 de la empresa Constructora Áridos Teno S.A.;
6. El Ord. D.G.A. Maule N° 302, de fecha 22 de febrero de 2018 que autoriza prórroga para presentar descargos;
7. Los descargos presentados el 2 de marzo de 2018 por la empresa Constructora Áridos Teno S.A.;
8. Los complementos a los descargos presentados por la empresa Constructora Áridos Teno S.A., de fecha 19 de marzo de 2018;
9. El Informe Técnico de Fiscalización N° 50, de fecha 8 de noviembre de 2018;
10. Lo dispuesto en los artículos 30°, 32°, 129° bis 2, 41°, 171°, 172°, 299° literal c, del Código de Aguas;
11. Las atribuciones que me confieren la Resoluciones D.G.A. N° 56, de 2013, modificada por la Resolución D.G.A. N° 3453, de 2013, y N° 2820, de 2014, y

CONSIDERANDO:

1. QUE, la Dirección General de Aguas Región del Maule, a través de la Unidad de Fiscalización y Medio Ambiente estableció un programa de fiscalizaciones selectivas para el año 2018.

2. QUE, la Resolución D.G.A. N°173, de 19 de enero de 2018, fijó un Programa de Fiscalizaciones Selectivas correspondientes al año 2018 para todas la Unidades de Fiscalización de la Dirección General de Aguas del País.

3. QUE, en función de lo anterior, con fecha 24 de enero de 2018, se ingresó un formulario de fiscalización de oficio en contra de la empresa Constructora Áridos Teno S.A. , en el que se señala lo siguiente:

- a) "Con fecha 23 de febrero de 2017, este Servicio llevó a cabo una inspección a terreno a la planta de procesamiento de áridos de la empresa inspeccionada, ubicada en el cruce Los Niches, en ruta 5 sur, Km. 193. La fiscalización ambiental (mandatada por la Superintendencia de Medio Ambiente) fue guiada por el Sr. Eduardo Vigorena Azocar, encargado de la empresa.
- b) Se constató que en un punto P1 de coordenadas UTM E: 295.498, N: 6.124.585 Datum WGS 1984, existe un tipo de pozo zanja del cual se extraía, durante la inspección, agua de forma mecánica para ser utilizada en el lavado de material durante el proceso de chancado y

En primer término, se señala que todas las coordenadas de posición dadas en el presente informe están referidos al Datum de referencia WGS 1984, Huso 19S, y se registraron en terreno mediante equipo GPS tipo navegador, Marca Garmin, Modelo GPSmap 60CSx.

- b. Con fecha 23 de febrero de 2017, este Servicio llevó a cabo una inspección a terreno a la planta de procesamiento de áridos de la empresa inspeccionada, ubicada en el cruce Los Niches, en ruta 5 sur, Km. 193. La fiscalización ambiental (mandatada por la Superintendencia de Medio Ambiente) fue guiada por el Sr. Eduardo Vigorena Azocar, encargado de la empresa.

FORMULARIO DE INGRESO DE FISCALIZACIÓN DE OFICIO

Fecha de ingreso*:
Lugar de ingreso*:

M.O.P.
DIRECCIÓN GENERAL DE AGUAS
OFICINA DE PARTES
REGION DEL MAULE
FECHA: 24 FEB 2018
PROCESO N° 11670763

1. Identificación del presunto infractor*

Persona natural: ☒

Persona jurídica: ☐

Nombre o razón social:
Cédula de identidad o RUT:
Domicilio:
Ciudad:
Región:
Teléfono de Contacto:
Correo electrónico:

2. Presunta infracción*

Obras o labores no autorizadas en cauce natural	<input checked="" type="checkbox"/>	Obras mayores (art. 294 del Código de Aguas)	<input type="checkbox"/>
Extracción de áridos	<input type="checkbox"/>	Entorpecimiento en el uso de las aguas	<input type="checkbox"/>
Obras no autorizadas en cauce artificial	<input type="checkbox"/>	Faltas en la distribución de las aguas en Organizaciones de Usuarios	<input type="checkbox"/>
Extracción no autorizada de aguas	<input checked="" type="checkbox"/>	Investigación de la gestión económica en Organizaciones de Usuarios	<input type="checkbox"/>
Cierre de bocatomas y obras de protección	<input type="checkbox"/>	Otro (indicar):	<input type="text"/>

3. Funcionario que verificó*

Nombre:
Cargo:
Organismo Público:

4. Descripción de los hechos denunciados y el daño que ocasiona*
(Fuente: situación, ubicación, efectos, fecha, y todos los antecedentes obtenidos en terreno que ayuden a identificar la posible infracción y los infractores).

- a. Con fecha 23 de febrero de 2017, este Servicio llevó a cabo una inspección a terreno a la planta de procesamiento de áridos de la empresa inspeccionada, ubicada en el cruce Los Niches, en ruta 5 sur, Km. 193. La fiscalización ambiental (mandatada por la Superintendencia de Medio Ambiente) fue guiada por el Sr. Eduardo Vigorena Azocar, encargado de la empresa.
- b. Se constató que en un punto P1 de coordenadas UTM E: 295.498, N: 6.124.585 Datum WGS 1984, existe un tipo de pozo zanja del cual se extraía, durante la inspección, agua de forma mecánica para ser utilizada en el lavado de material durante el proceso de chancado y elaboración de diferentes derivados, así como según se explicó para la humectación de caminos.
- c. Según lo visualizado, existiría eventualmente una conexión de dicho pozo con el río Guaiquillo, del cual provendrían las aguas, toda vez que se constató fauna ictica en el pozo señalado, de tamaño cercano a los 25 cm. aproximadamente, por tanto no corresponderían a aguas subterráneas, como primeramente se señaló. Cercano al pozo existe un tipo de pretil en la ribera del río Guaiquillo que serviría para desviar las aguas hacia el pozo, aunque no se visualizó una tubería. Dicho pretil se extiende aproximadamente desde un punto P2 UTM E: 295.495, N: 6.124.616, hasta un punto P3 de coordenada UTM E: 295.529, N: 6.124.668, Datum WGS 1984, representado un largo aproximado de 60 metros.
- d. A fin de determinar si la utilización de aguas constatada, así como el muro o pretil constatado cumplen con la legislación vigente, se determina oportuno abrir un procedimiento de fiscalización.
- e. El procedimiento antes señalado, cumple además con las Metas Selectivas de la Unidad e Fiscalización y Medio Ambiente de la D.G.A., Región del Maule para el año 2018, según lo establecido en la Resolución D.G.A. N°173, de 19 de enero de 2018.

5. Coordenadas UTM
(Coordenadas ya señaladas). Ya señaladas.

Coordenada Norte:

Coordenada Este:


Huso:

Datum:

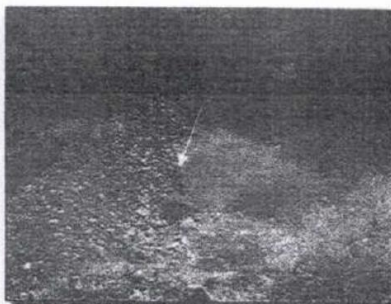
6. Documentación adjunta*
(Agregar fotografías, croquis de ubicación, o cualquier antecedente que se considere de utilidad para realizar la investigación del caso)

Se adjunta fotografías y croquis de ubicación.


FOTOGRAFÍAS



Fotografía N°1. Pozo Zanja.



Fotografía N°2. Pretel en río Guaquiillo a zona de pozo.



Fotografía N°3. Utilización de agua

Croquis de ubicación



Imagen Google Earth N°1. Detalle de planta de Procesamiento de áridos y punto de interés.

[Signature]
ENRIQUE OSORIO ALARCÓN
 Jefe Departamento de Pesca, Acuicultura
 y Medio Ambiente
 DIRECCIÓN GENERAL DE AGUAS
 REGIÓN DEL MAULE

05 de Diciembre del 2018.-

Señor
Enrique Rodrigo Ugarte Sanhueza
Director Regional de Aguas
Región del Maule

Estimado señor:

En relación al ORD. D.G.A MAULE N°615, de fecha 12 de Noviembre de 2018, entregado a la empresa el día 21 de Noviembre del 2018, se informa que se eliminó el pretil existente en río Guaquillo, entre los puntos P-2 de coordenadas UTM E:295.495, N:6.124.616 y el Punto P-3 de coordenadas UTM E: 295.529, N: 6.124.668.

- Adjuntamos copias de escritura solicitadas al Archivo nacional, en las cuales figuran los derechos de agua que datan desde el año 1919.
- En segunda instancia se comenzara a realizar los trámites pertinentes para la regularización del aprovechamiento de aguas.

Sin otro particular, saluda atentamente a usted.

CONSTRUCTORA ARIDOS TENO S.A.
Rut: 96.869.170-8
Rep. Legal: Marcos Tamayo Medina
Rut: [REDACTED]